CHU5

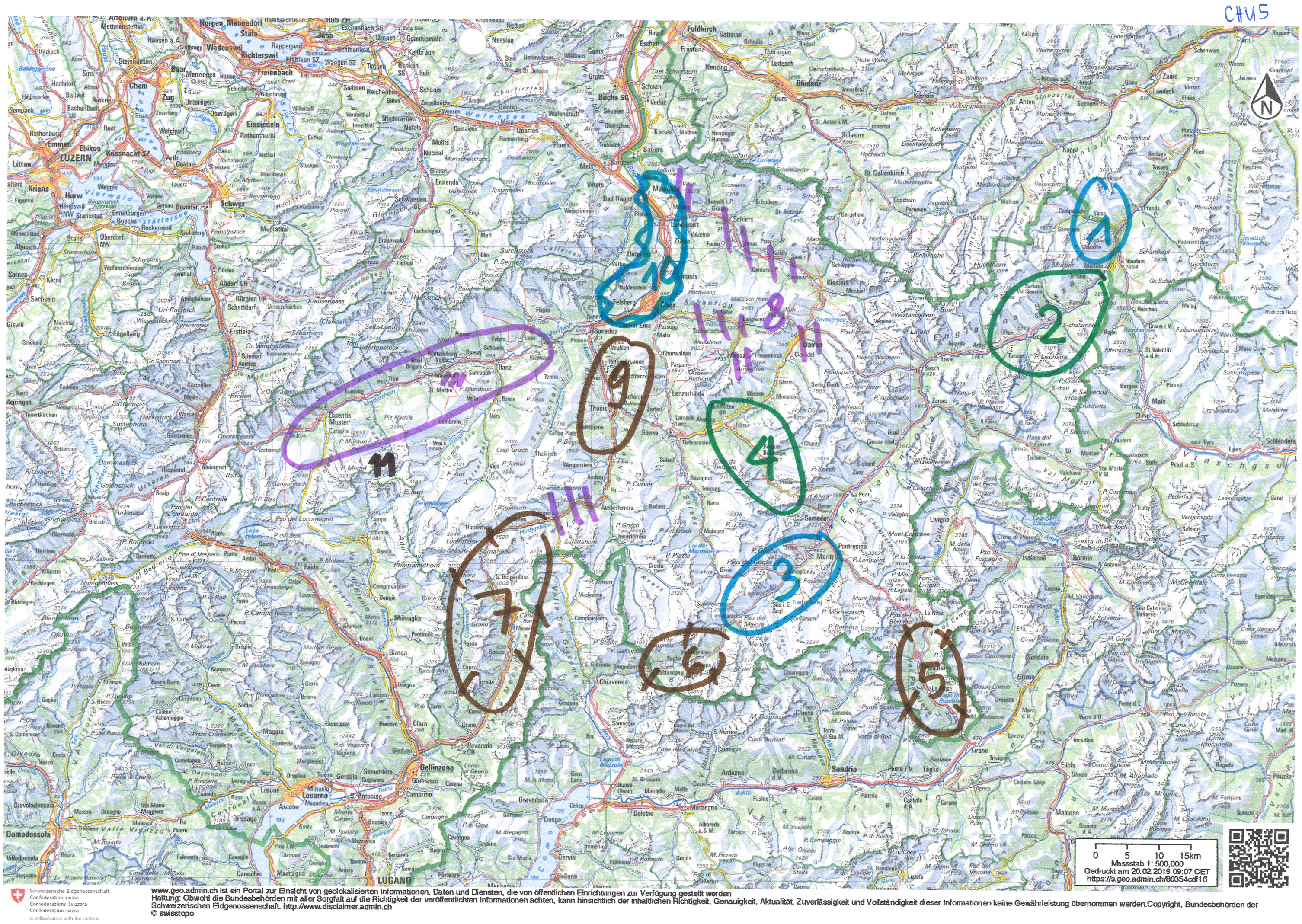
1
2
3
4
5
6
7
8
9
10
11
LUZERN
Chur
Davos
St. Moritz
Bellinzona
LUGANO
Sondrio
Domodossola
0 5 10 15km
Massstab 1: 500,000
Gedruckt am 20.02.2019 09:07 CET
https://s.geo.admin.ch/80354cdf16

Schweizerische Eidgenossenschaft
Confédération suisse
Confederazione Svizzera
Confederaziun svizra
In collaboration with the cantons

www.geo.admin.ch ist ein Portal zur Einsicht von geolokalisierten Informationen, Daten und Diensten, die von öffentlichen Einrichtungen zur Verfügung gestellt werden
Haftung: Obwohl die Bundesbehörden mit aller Sorgfalt auf die Richtigkeit der veröffentlichten Informationen achten, kann hinsichtlich der inhaltlichen Richtigkeit, Genauigkeit, Aktualität, Zuverlässigkeit und Vollständigkeit dieser Informationen keine Gewährleistung übernommen werden.Copyright, Bundesbehörden der Schweizerischen Eidgenossenschaft. http://www.disclaimer.admin.ch
© swisstopo

CHU6

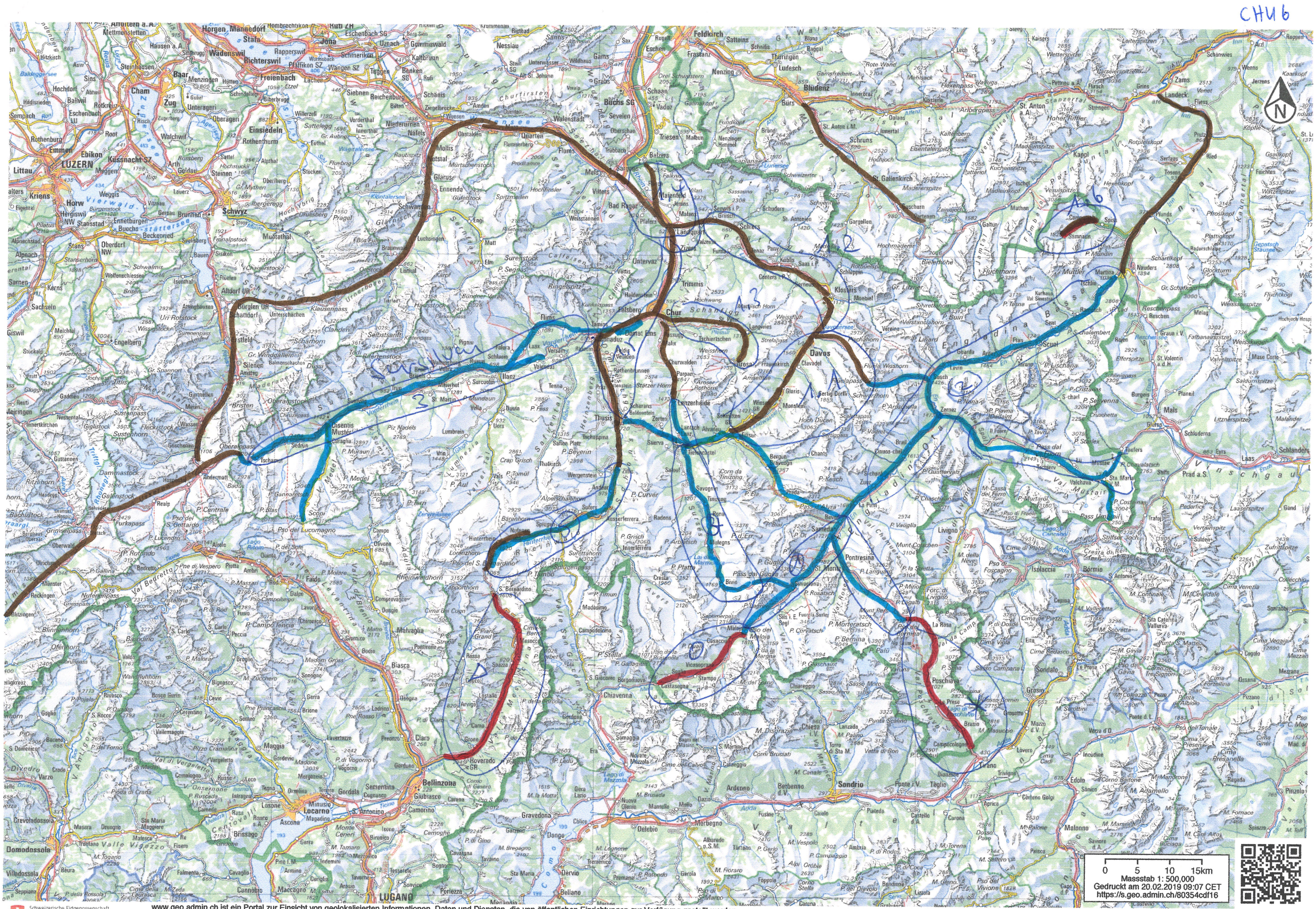
Sursilva
0
5
10
15km
Massstab 1: 500,000
Gedruckt am 20.02.2019 09:07 CET
https://s.geo.admin.ch/80354cdf16

Schweizerische Eidgenossenschaft
Confédération suisse
Confederazione Svizzera
Confederaziun svizra
In collaboration with the cantons

www.geo.admin.ch ist ein Portal zur Einsicht von geolokalisierten Informationen, Daten und Diensten, die von öffentlichen Einrichtungen zur Verfügung gestellt werden
Haftung: Obwohl die Bundesbehörden mit aller Sorgfalt auf die Richtigkeit der veröffentlichten Informationen achten, kann hinsichtlich der inhaltlichen Richtigkeit, Genauigkeit, Aktualität, Zuverlässigkeit und Vollständigkeit dieser Informationen keine Gewährleistung übernommen werden.Copyright, Bundesbehörden der Schweizerischen Eidgenossenschaft. http://www.disclaimer.admin.ch
© swisstopo

⑤ Sutsilvan 3 Sursilva ① Puter * Poschiavin △ Vrisone

4 Surmiran ② Vallader ◯ Bregal

CHU7

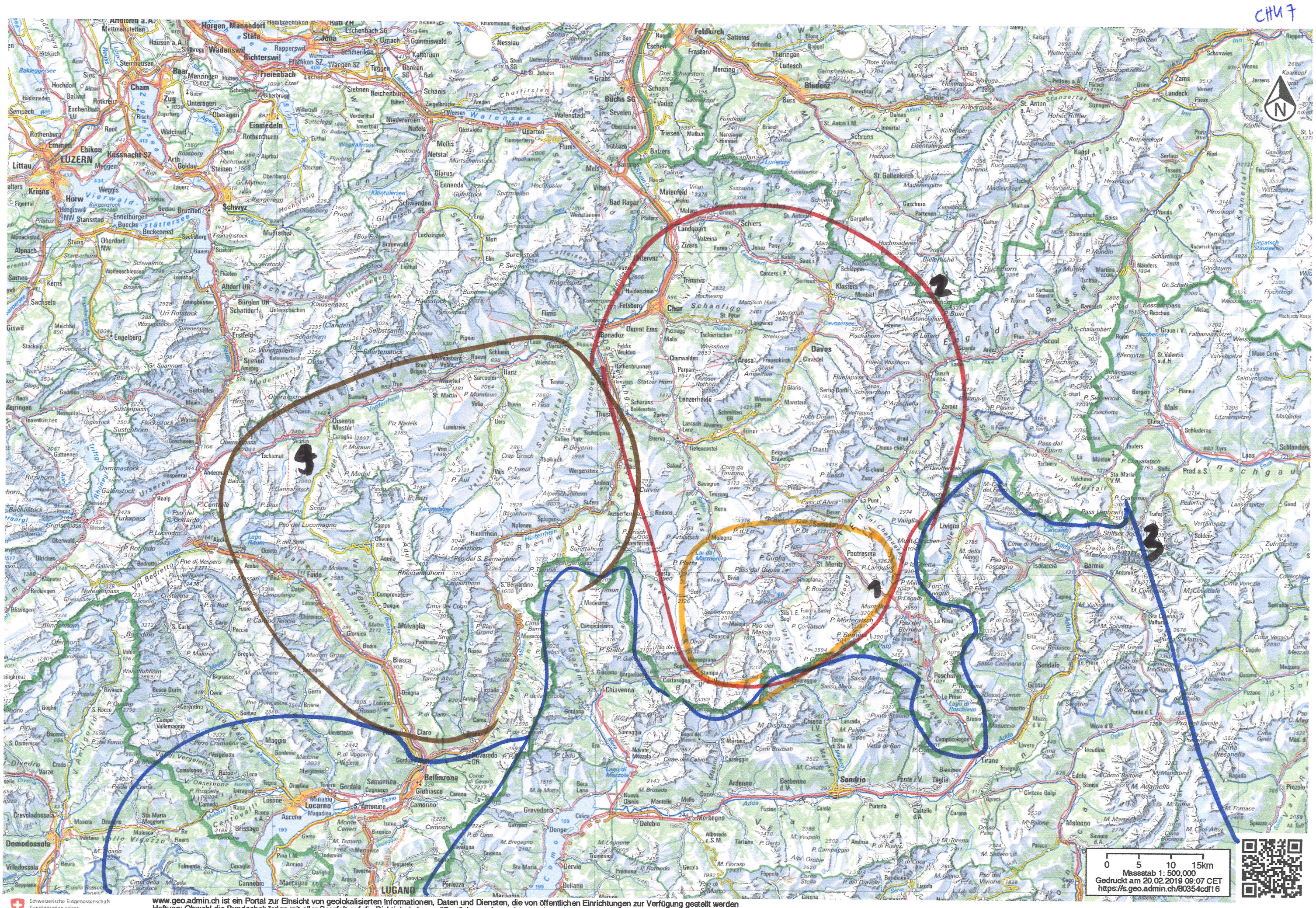
2
1
3
4
0 5 10 15km
Massstab 1: 500,000
Gedruckt am 20.02.2019 09:07 CET
https://s.geo.admin.ch/80354cdf16

Schweizerische Eidgenossenschaft
Confédération suisse
Confederazione Svizzera
Confederaziun svizra
In collaboration with the cantons

www.geo.admin.ch ist ein Portal zur Einsicht von geolokalisierten Informationen, Daten und Diensten, die von öffentlichen Einrichtungen zur Verfügung gestellt werden
Haftung: Obwohl die Bundesbehörden mit aller Sorgfalt auf die Richtigkeit der veröffentlichten Informationen achten, kann hinsichtlich der inhaltlichen Richtigkeit, Genauigkeit, Aktualität, Zuverlässigkeit und Vollständigkeit dieser Informationen keine Gewährleistung übernommen werden.Copyright, Bundesbehörden der Schweizerischen Eidgenossenschaft. http://www.disclaimer.admin.ch
© swisstopo

CH48

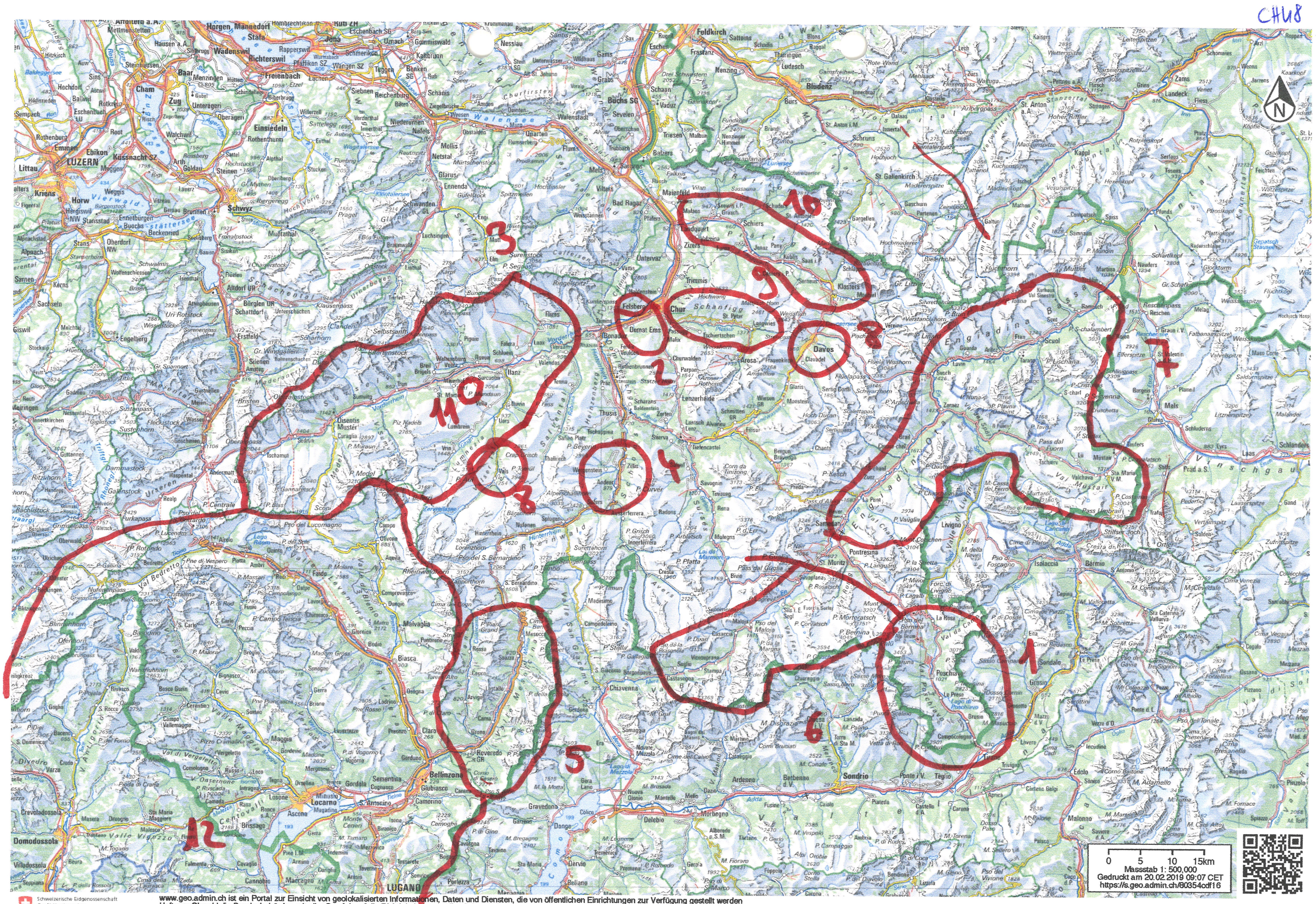
10
3
9
2
8
7
11
4
8
5
6
1
12
0 5 10 15km
Massstab 1: 500,000
Gedruckt am 20.02.2019 09:07 CET
https://s.geo.admin.ch/80354cdf16

Schweizerische Eidgenossenschaft
Confédération suisse
Confederazione Svizzera
Confederaziun svizra
In collaboration with the cantons

www.geo.admin.ch ist ein Portal zur Einsicht von geolokalisierten Informationen, Daten und Diensten, die von öffentlichen Einrichtungen zur Verfügung gestellt werden
Haftung: Obwohl die Bundesbehörden mit aller Sorgfalt auf die Richtigkeit der veröffentlichten Informationen achten, kann hinsichtlich der inhaltlichen Richtigkeit, Genauigkeit, Aktualität, Zuverlässigkeit und Vollständigkeit dieser Informationen keine Gewährleistung übernommen werden.Copyright, Bundesbehörden der Schweizerischen Eidgenossenschaft. http://www.disclaimer.admin.ch
© swisstopo